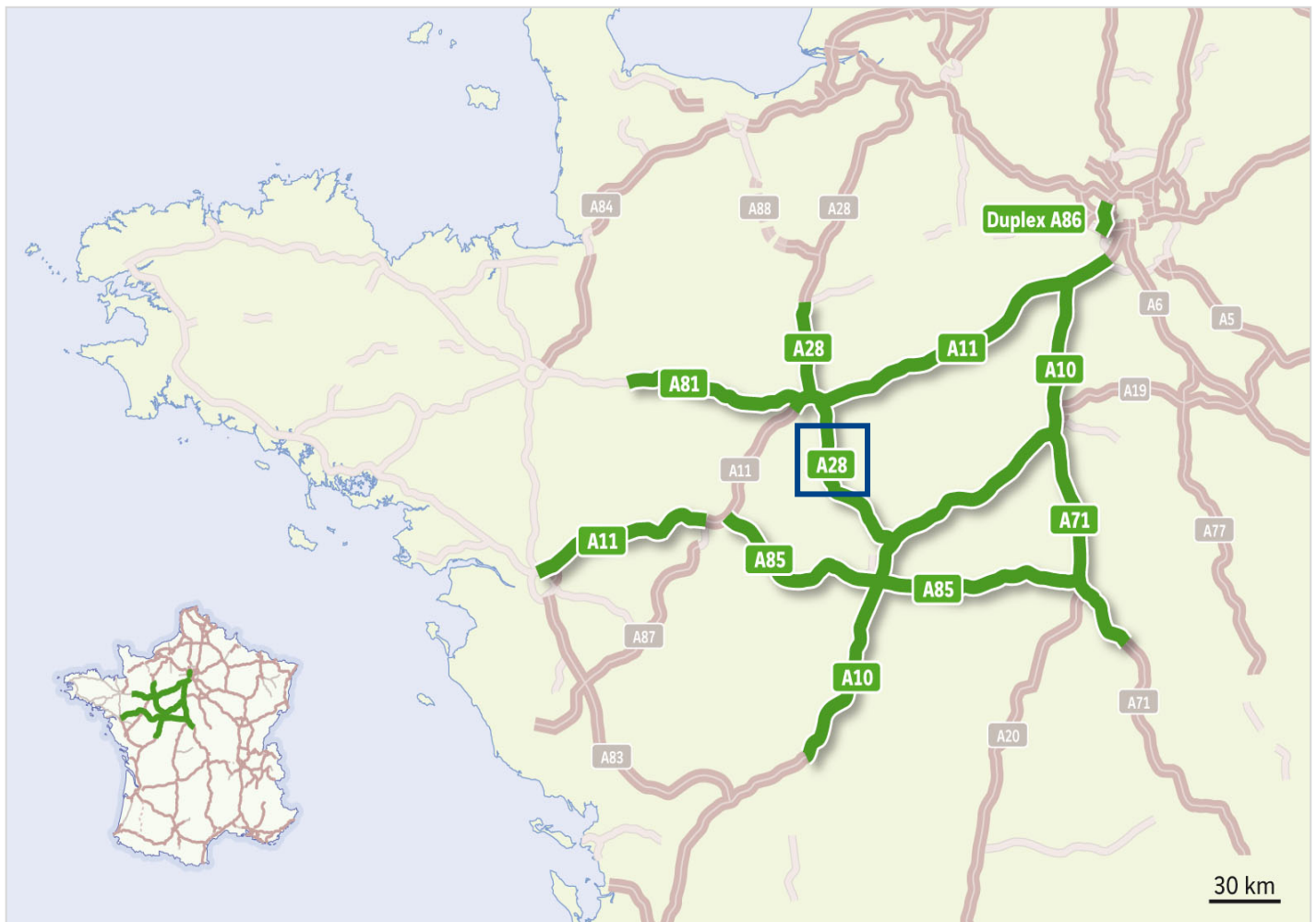


Autoroute A28

Section Parigné l'Evêque – Ecommoy

Mai 2023

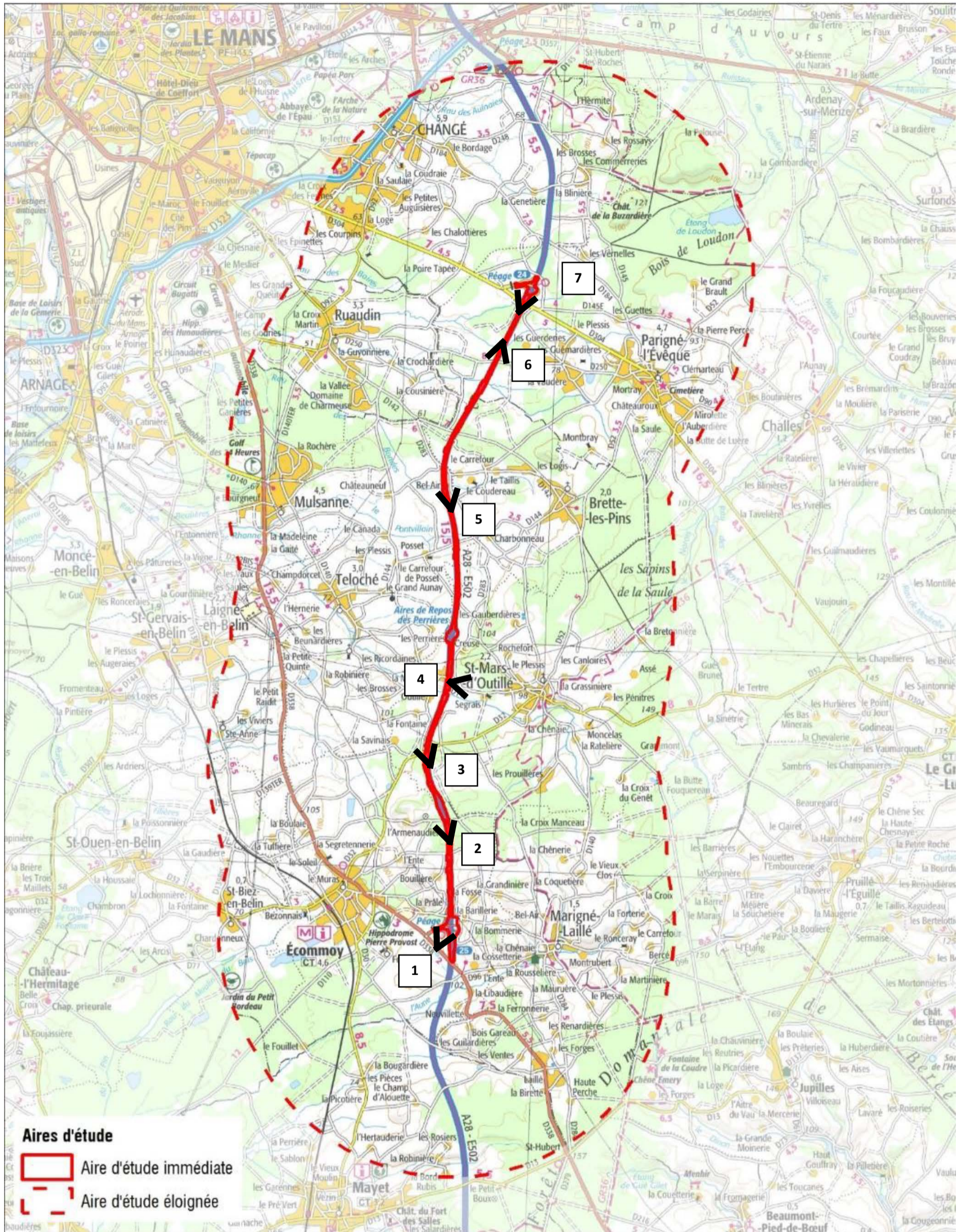


**Mise en configuration définitive du profil en travers
A28 section L2b**

Demande examen au cas par cas

Annexe obligatoire n°4 :

Photos permettant de situer le projet dans son



Fond cartographique : IGN - Scan100
 Date d'édition : 26/07/2022



Source : Google Earth (consultée en mai 2023 – image de juillet 2022)



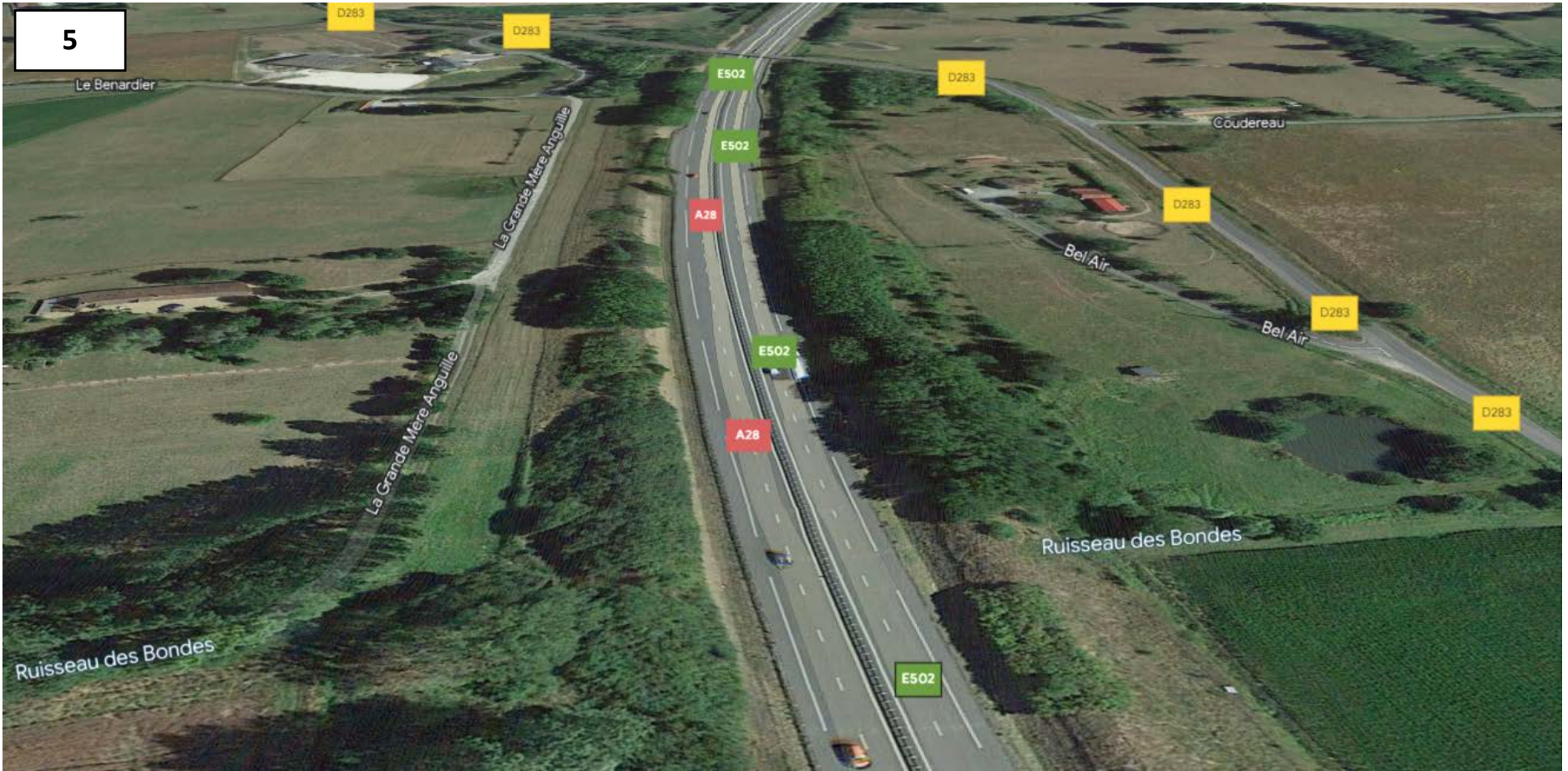
Source : Google Earth (consultée en mai 2023 – image de juillet 2022)



Source : Google Earth (consultée en mai 2023 – image de juillet 2022)



Source : Google Earth (consultée en mai 2023 – image de juillet 2022)



Source : Google Earth (consultée en mai 2023 – image de juillet 2022)



Source : Google Earth (consultée en mai 2023 – image de juillet 2022)



Source : Google Earth (consultée en mai 2023 – image de juillet 2022)