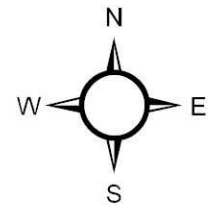
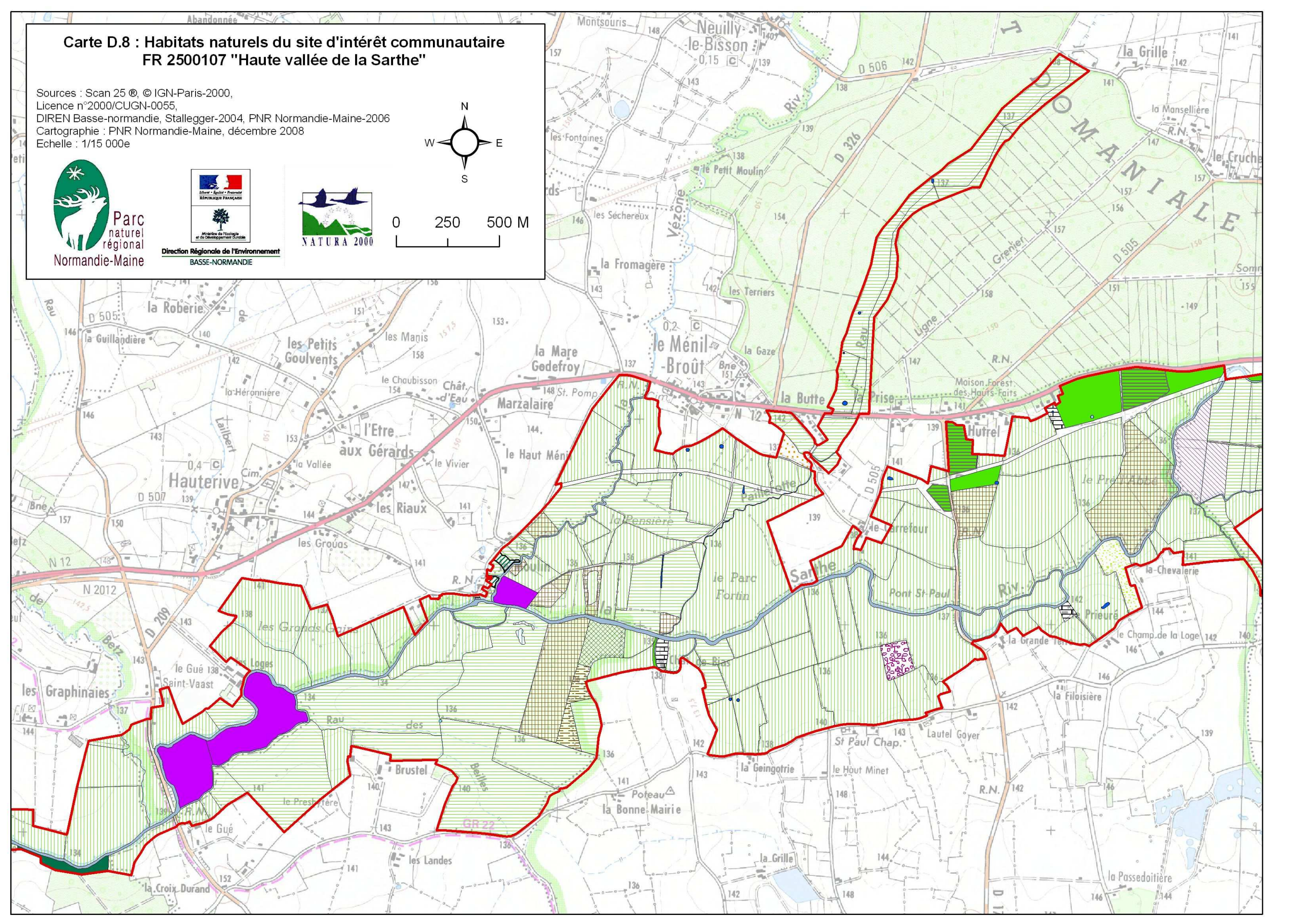


Carte D.8 : Habitats naturels du site d'intérêt communautaire FR 2500107 "Haute vallée de la Sarthe"

Sources : Scan 25 ©, © IGN-Paris-2000,
Licence n°2000/CUGN-0055,
DIREN Basse-normandie, Stallegger-2004, PNR Normandie-Maine-2006
Cartographie : PNR Normandie-Maine, décembre 2008
Echelle : 1/15 000e










0 250 500 M



Cartographie des habitats naturels - Légende :

 périmètre du site Natura 2000 FR 2500107 "Haute vallée de la Sarthe"


Habitats d'intérêt communautaire

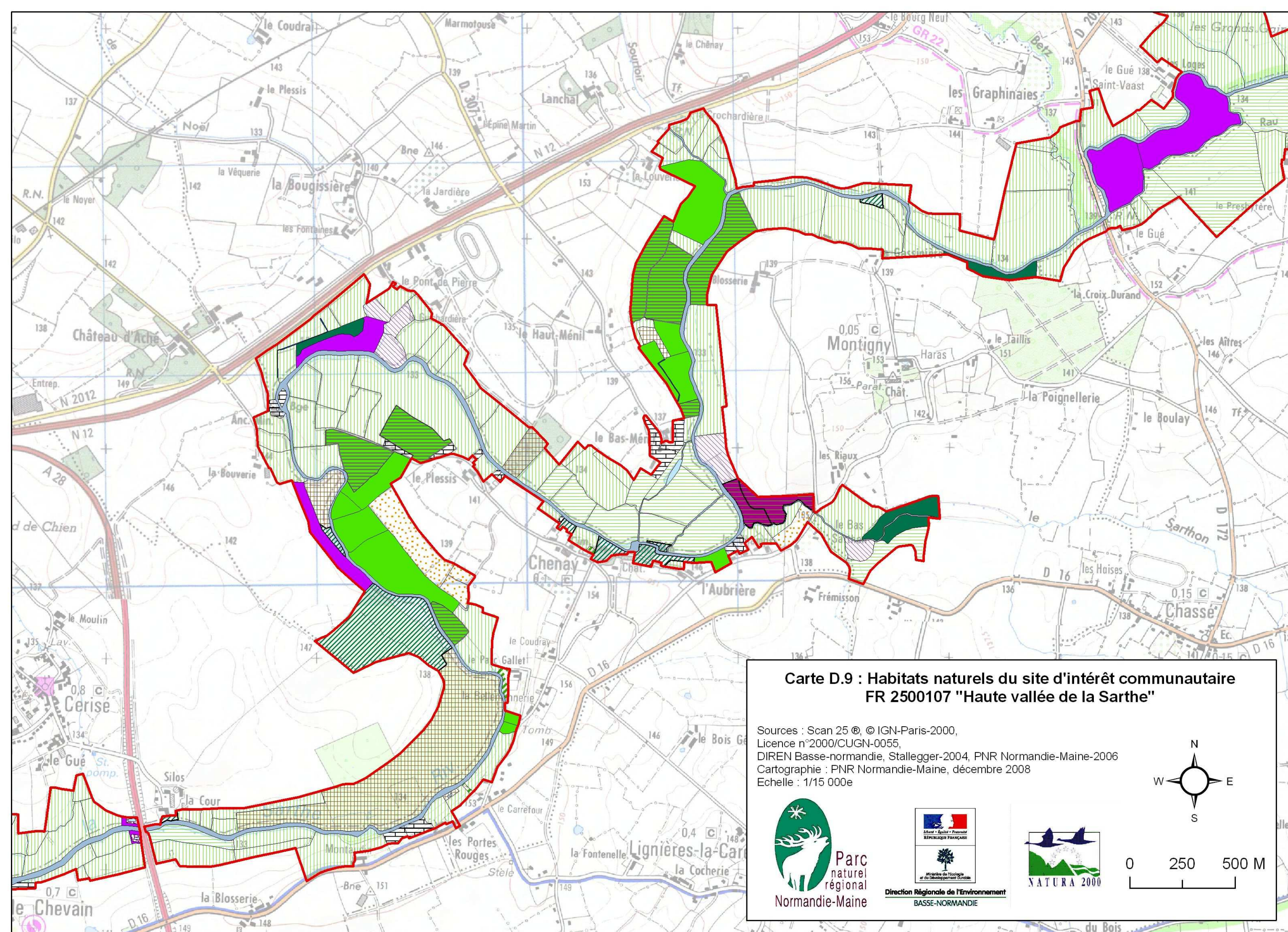
-  Prairies maigres de fauche (H6510)
-  Prairies paratourbeuses à Molinie (H6410)
-  Boisements alluviaux à aulnes et frênes (H91EO)
-  Mégaphorbiaies mésotrophes à eutrophes (H6430)
-  Tourbière basse alcaline (H7230)
-  Fossés et rivières mésotrophes à eutrophes à renoncules et potamots aquatiques (H3260)
-  Plan d'eau eutrophe avec végétation aquatique du Magnopotamion ou de l'Hydrocharition (H3150)

Autres habitats

-  Prairies maigres de fauche potentielles (H6510)
-  Prairies de fauche mésophiles à hygrophiles
-  Prairies pâturées mésophiles à hygrophiles
-  Gazons amphibies
-  Cariçaies
-  Roselières
-  Prairies améliorées
-  Cultures
-  Friches et terrains rudéraux
-  Boisements mixtes
-  Plantations de feuillus mixtes (hors peupleraies)
-  Peupleraies
-  Vergers
-  Plantations de résineux
-  Cours d'eau
-  Mares
-  Plans d'eau
-  Bâti, parcs et jardins

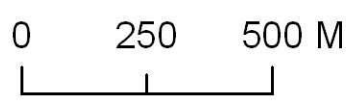

Mosaïques d'habitats

-  Prairies maigres de fauche (H6510) / Cariçaies
-  Mégaphorbiaies mésotrophes à eutrophes (H6430) / Prairies de fauche mésophiles à hygrophiles
-  Mégaphorbiaies mésotrophes à eutrophes (H6430) / Prairies pâturées mésophiles à hygrophiles
-  Prairies de fauche mésophiles à hygrophiles / Cariçaies
-  Prairies pâturées mésophiles à hygrophiles / Cariçaies



**Carte D.9 : Habitats naturels du site d'intérêt communautaire
FR 2500107 "Haute vallée de la Sarthe"**

Sources : Scan 25 ©, © IGN-Paris-2000,
Licence n°2000/CUGN-0055,
DIREN Basse-normandie, Stallegger-2004, PNR Normandie-Maine-2006
Cartographie : PNR Normandie-Maine, décembre 2008
Echelle : 1/15 000e










Direction Régionale de l'Environnement
BASSE-NORMANDIE

Cartographie des habitats naturels - Légende :

 périmètre du site Natura 2000 FR 2500107 "Haute vallée de la Sarthe"


Habitats d'intérêt communautaire

-  Prairies maigres de fauche (H6510)
-  Prairies paratourbeuses à Molinie (H6410)
-  Boisements alluviaux à aulnes et frênes (H91EO)
-  Mégaphorbiaies mésotrophes à eutrophes (H6430)
-  Tourbière basse alcaline (H7230)
-  Fossés et rivières mésotrophes à eutrophes à renoncules et potamots aquatiques (H3260)
-  Plan d'eau eutrophe avec végétation aquatique du Magnopotamion ou de l'Hydrocharition (H3150)

Autres habitats

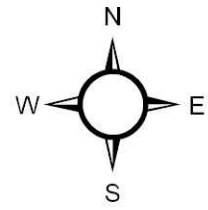
-  Prairies maigres de fauche potentielles (H6510)
-  Prairies de fauche mésophiles à hygrophiles
-  Prairies pâturées mésophiles à hygrophiles
-  Gazons amphibies
-  Cariçaies
-  Roselières
-  Prairies améliorées
-  Cultures
-  Friches et terrains rudéraux
-  Boisements mixtes
-  Plantations de feuillus mixtes (hors peupleraies)
-  Peupleraies
-  Vergers
-  Plantations de résineux
-  Cours d'eau
-  Mares
-  Plans d'eau
-  Bâtis, parcs et jardins

Mosaïques d'habitats

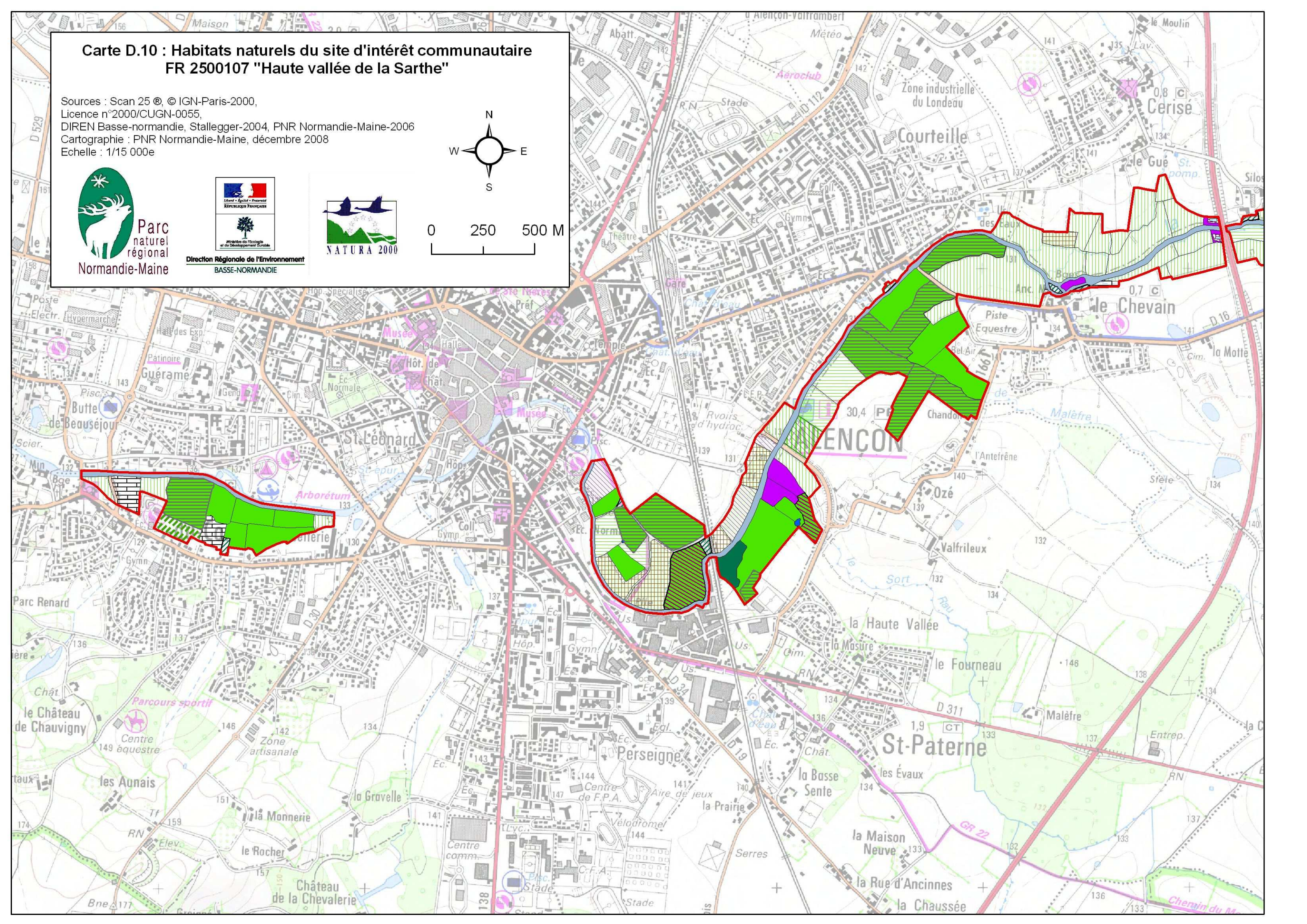
-  Prairies maigres de fauche (H6510) / Cariçaies
-  Mégaphorbiaies mésotrophes à eutrophes (H6430) / Prairies de fauche mésophiles à hygrophiles
-  Mégaphorbiaies mésotrophes à eutrophes (H6430) / Prairies pâturées mésophiles à hygrophiles
-  Prairies de fauche mésophiles à hygrophiles / Cariçaies
-  Prairies pâturées mésophiles à hygrophiles / Cariçaies

Carte D.10 : Habitats naturels du site d'intérêt communautaire FR 2500107 "Haute vallée de la Sarthe"

Sources : Scan 25 ©, © IGN-Paris-2000,
Licence n°2000/CUGN-0055,
DIREN Basse-normandie, Stallegger-2004, PNR Normandie-Maine-2006
Cartographie : PNR Normandie-Maine, décembre 2008
Echelle : 1/15 000e










0 250 500 M



Cartographie des habitats naturels - Légende :

 périmètre du site Natura 2000 FR 2500107 "Haute vallée de la Sarthe"

Habitats d'intérêt communautaire

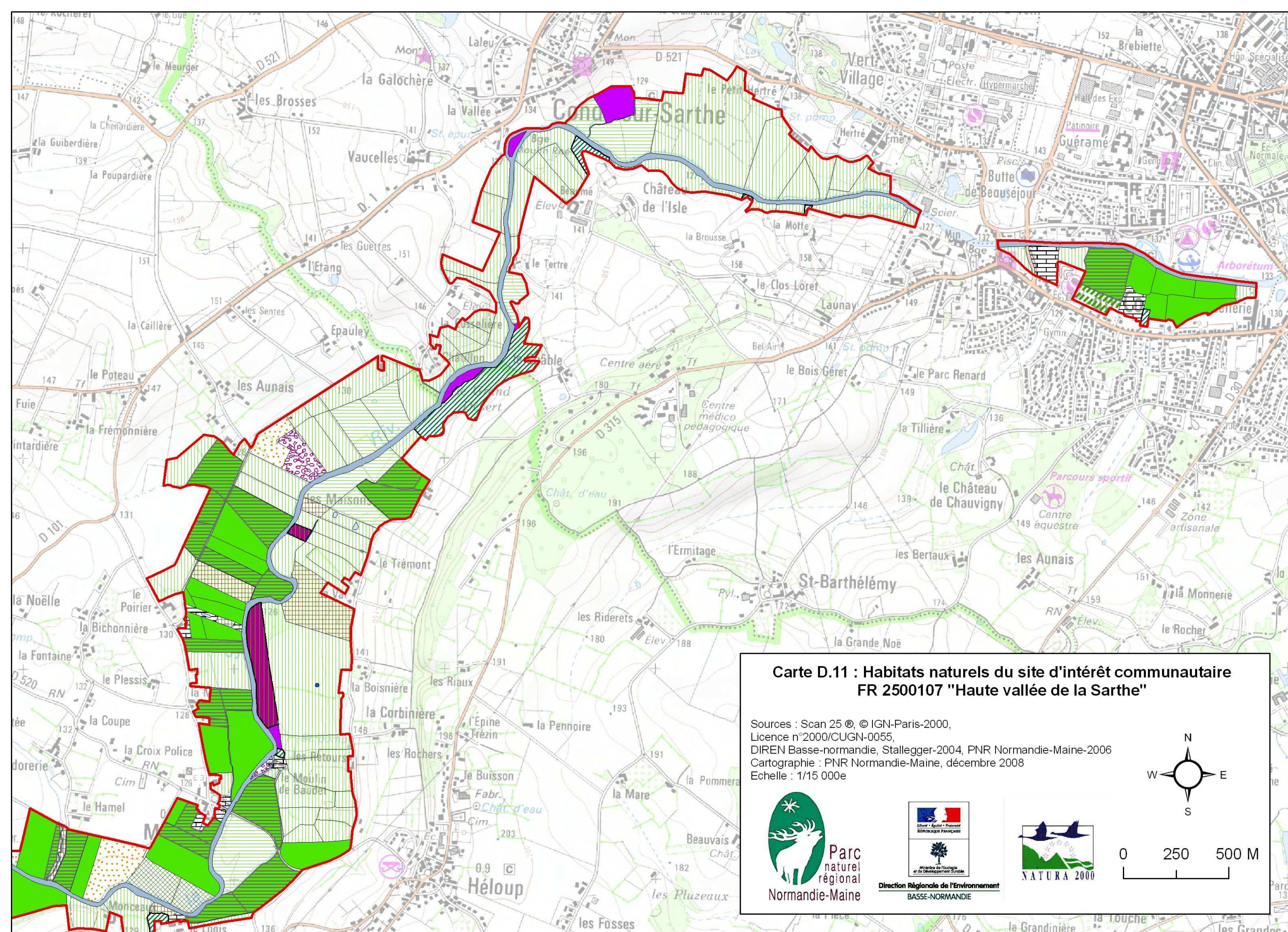
-  Prairies maigres de fauche (H6510)
-  Prairies paratourbeuses à Molinie (H6410)
-  Boisements alluviaux à aulnes et frênes (H91EO)
-  Mégaphorbiaies mésotrophes à eutrophes (H6430)
-  Tourbière basse alcaline (H7230)
-  Fossés et rivières mésotrophes à eutrophes à renoncules et potamots aquatiques (H3260)
-  Plan d'eau eutrophe avec végétation aquatique du Magnopotamion ou de l'Hydrocharition (H3150)

Autres habitats

-  Prairies maigres de fauche potentielles (H6510)
-  Prairies de fauche mésophiles à hygrophiles
-  Prairies pâturées mésophiles à hygrophiles
-  Gazons amphibies
-  Cariçaies
-  Roselières
-  Prairies améliorées
-  Cultures
-  Friches et terrains rudéraux
-  Boisements mixtes
-  Plantations de feuillus mixtes (hors peupleraies)
-  Peupleraies
-  Vergers
-  Plantations de résineux
-  Cours d'eau
-  Mares
-  Plans d'eau
-  Bâties, parcs et jardins

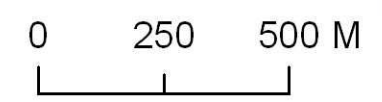

Mosaïques d'habitats

-  Prairies maigres de fauche (H6510) / Cariçaies
-  Mégaphorbiaies mésotrophes à eutrophes (H6430) / Prairies de fauche mésophiles à hygrophiles
-  Mégaphorbiaies mésotrophes à eutrophes (H6430) / Prairies pâturées mésophiles à hygrophiles
-  Prairies de fauche mésophiles à hygrophiles / Cariçaies
-  Prairies pâturées mésophiles à hygrophiles / Cariçaies



**Carte D.11 : Habitats naturels du site d'intérêt communautaire
FR 2500107 "Haute vallée de la Sarthe"**

Sources : Scan 25 ©, © IGN-Paris-2000,
Licence n°2000/CUGN-0055,
DIREN Basse-normandie, Stallegger-2004, PNR Normandie-Maine-2006
Cartographie : PNR Normandie-Maine, décembre 2008
Echelle : 1/15 000e










Direction Régionale de l'Environnement
BASSE-NORMANDIE



Cartographie des habitats naturels - Légende :

 périmètre du site Natura 2000 FR 2500107 "Haute vallée de la Sarthe"

Habitats d'intérêt communautaire

-  Prairies maigres de fauche (H6510)
-  Prairies paratourbeuses à Molinie (H6410)
-  Boisements alluviaux à aulnes et frênes (H91EO)
-  Mégaphorbiaies mésotrophes à eutrophes (H6430)
-  Tourbière basse alcaline (H7230)
-  Fossés et rivières mésotrophes à eutrophes à renoncules et potamots aquatiques (H3260)
-  Plan d'eau eutrophe avec végétation aquatique du Magnopotamion ou de l'Hydrocharition (H3150)

Autres habitats

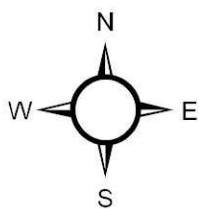
-  Prairies maigres de fauche potentielles (H6510)
-  Prairies de fauche mésophiles à hygrophiles
-  Prairies pâturées mésophiles à hygrophiles
-  Gazons amphibies
-  Cariçaies
-  Roselières
-  Prairies améliorées
-  Cultures
-  Friches et terrains rudéraux
-  Boisements mixtes
-  Plantations de feuillus mixtes (hors peupleraies)
-  Peupleraies
-  Vergers
-  Plantations de résineux
-  Cours d'eau
-  Mares
-  Plans d'eau
-  Bâties, parcs et jardins

Mosaïques d'habitats

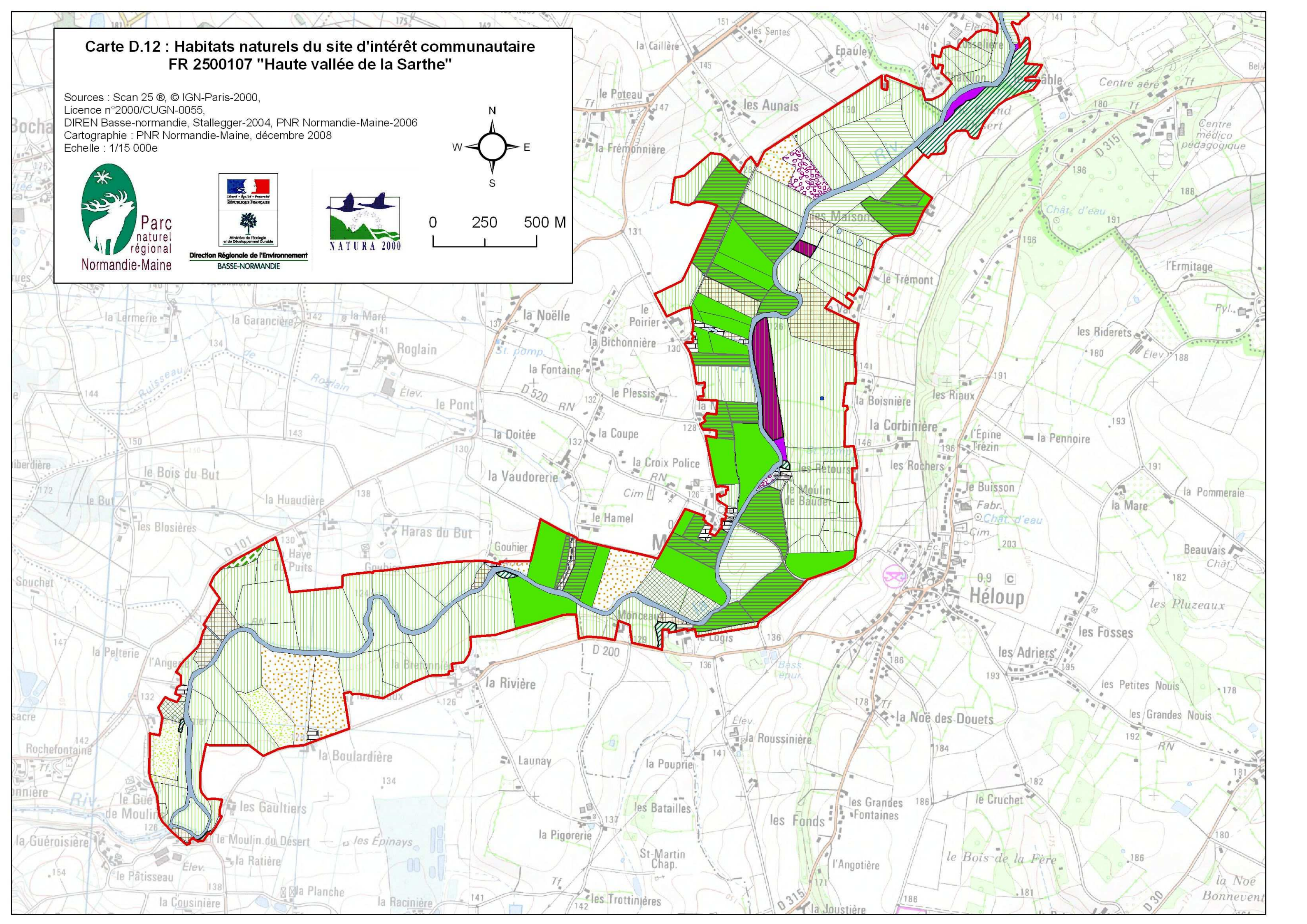
-  Prairies maigres de fauche (H6510) / Cariçaies
-  Mégaphorbiaies mésotrophes à eutrophes (H6430) / Prairies de fauche mésophiles à hygrophiles
-  Mégaphorbiaies mésotrophes à eutrophes (H6430) / Prairies pâturées mésophiles à hygrophiles
-  Prairies de fauche mésophiles à hygrophiles / Cariçaies
-  Prairies pâturées mésophiles à hygrophiles / Cariçaies

Carte D.12 : Habitats naturels du site d'intérêt communautaire FR 2500107 "Haute vallée de la Sarthe"

Sources : Scan 25 ©, © IGN-Paris-2000,
Licence n°2000/CUGN-0055,
DIREN Basse-normandie, Stallegger-2004, PNR Normandie-Maine-2006
Cartographie : PNR Normandie-Maine, décembre 2008
Echelle : 1/15 000e



0 250 500 M



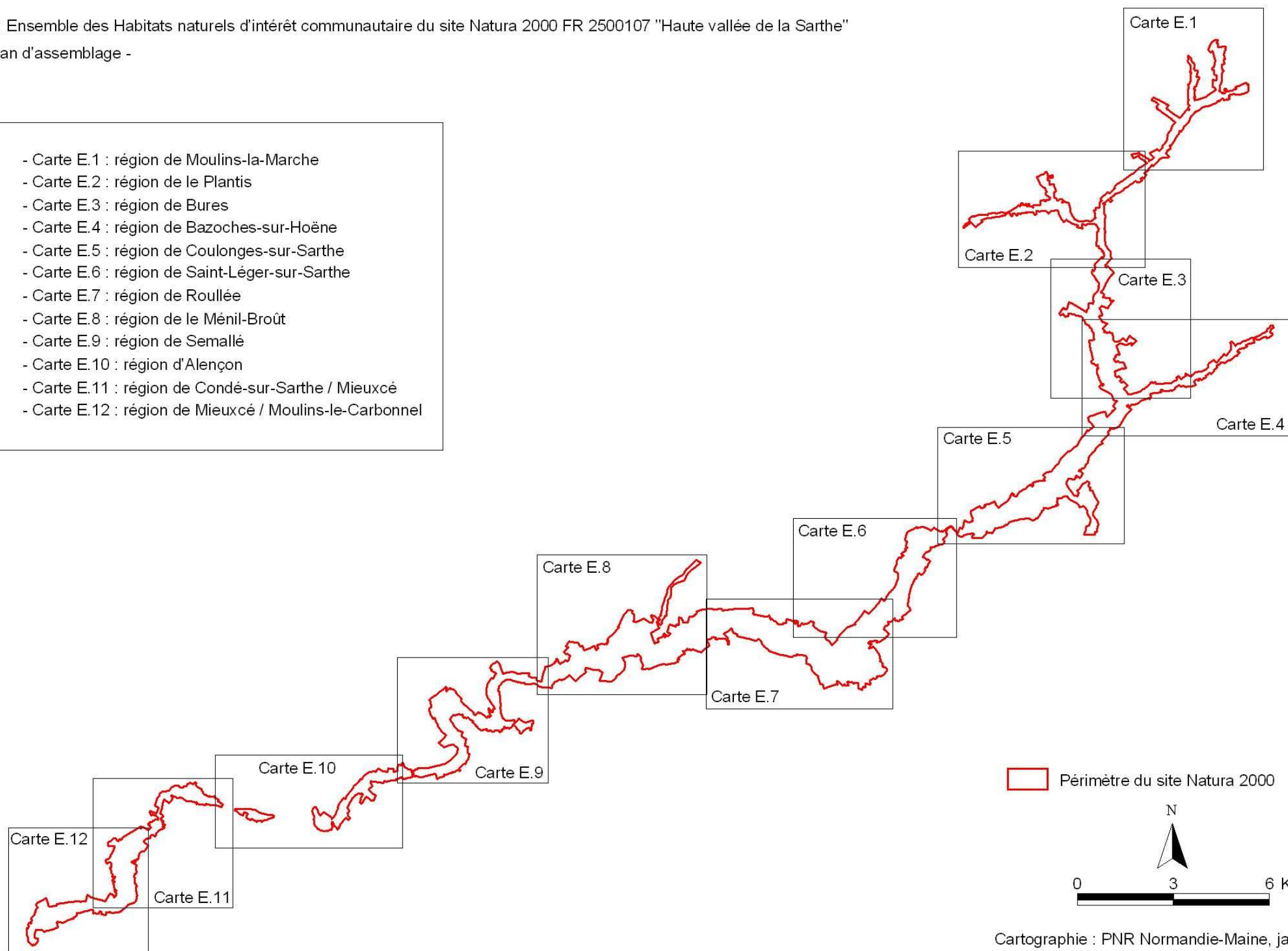
Cartes E : Ensemble des Habitats naturels d'intérêt communautaire du site Natura 2000 FR 2500107 "Haute vallée de la Sarthe"

- Plan d'assemblage -

Amont

- Carte E.1 : région de Moulins-la-Marche
- Carte E.2 : région de le Plantis
- Carte E.3 : région de Bures
- Carte E.4 : région de Bazoches-sur-Hoëne
- Carte E.5 : région de Coulonges-sur-Sarthe
- Carte E.6 : région de Saint-Léger-sur-Sarthe
- Carte E.7 : région de Roullée
- Carte E.8 : région de le Ménil-Brouët
- Carte E.9 : région de Semallé
- Carte E.10 : région d'Alençon
- Carte E.11 : région de Condé-sur-Sarthe / Mieuxcé
- Carte E.12 : région de Mieuxcé / Moulins-le-Carbonnel

Aval










Cartographie : PNR Normandie-Maine, janvier 2007
Echelle : 1/115 000e



Cartographie des habitats naturels d'intérêt communautaire- Légende :

 périmètre du site Natura 2000 FR 2500107 "Haute vallée de la Sarthe"

Habitats d'intérêt communautaire

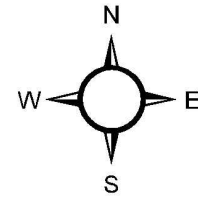
-  Prairies maigres de fauche (H6510)
-  Prairies paratourbeuses à Molinie (H6410)
-  Boisements alluviaux à aulnes et frênes (H91EO)
-  Mégaphorbiaies mésotrophes à eutrophes (H6430)
-  Tourbière basse alcaline (H7230)
-  Fossés et rivières mésotrophes à eutrophes à renoncules et potamots aquatiques (H3260)
-  Plan d'eau eutrophe avec végétation aquatique du Magnopotamion ou de l'Hydrocharition (H3150)

Mosaïques d'habitats

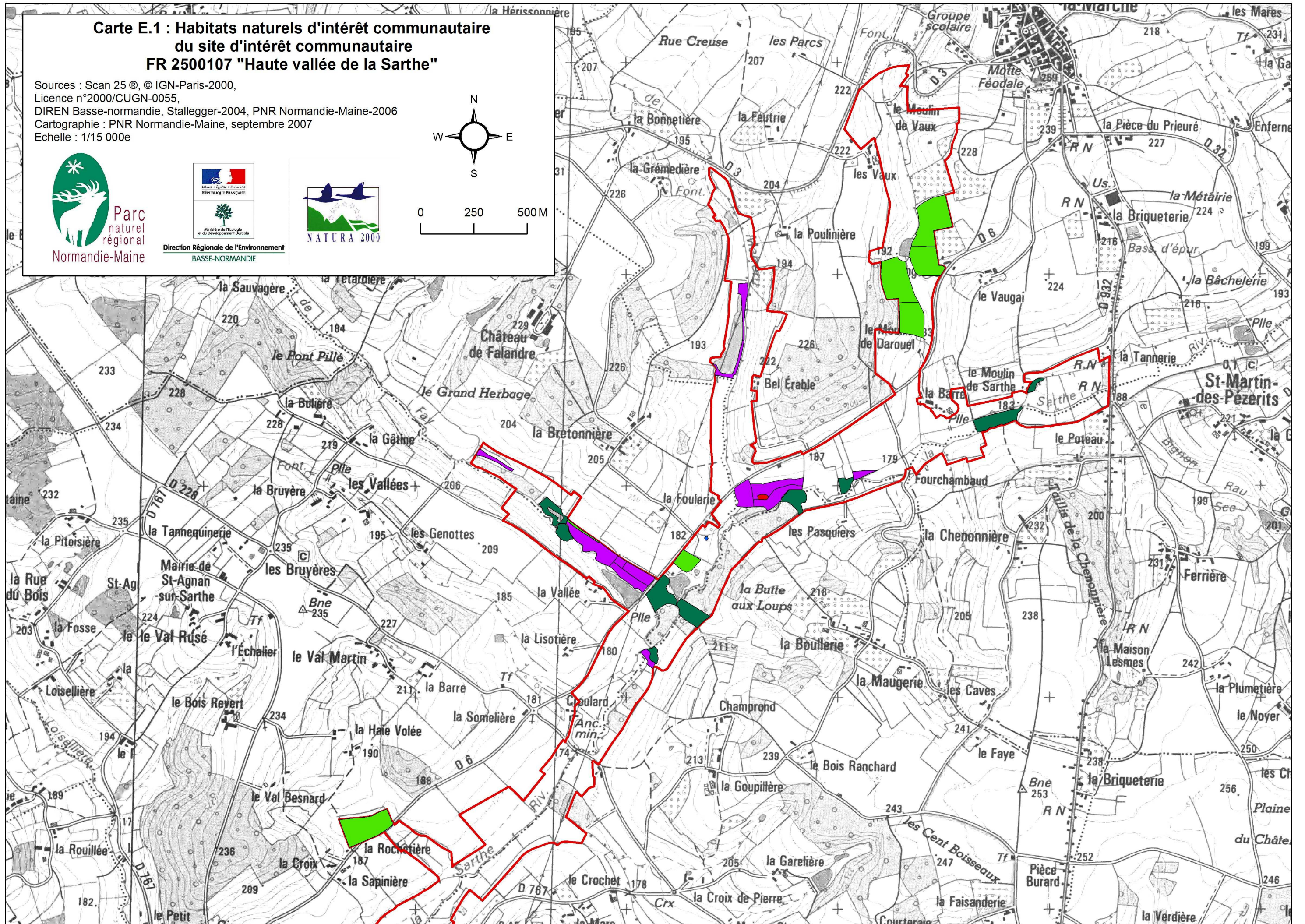
-  Prairies maigres de fauche (H6510) / Cariçaies
-  Mégaphorbiaies mésotrophes à eutrophes (H6430) / Prairies de fauche mésophiles à hygrophiles
-  Mégaphorbiaies mésotrophes à eutrophes (H6430) / Prairies pâturées mésophiles à hygrophiles

**Carte E.1 : Habitats naturels d'intérêt communautaire
du site d'intérêt communautaire
FR 2500107 "Haute vallée de la Sarthe"**

Sources : Scan 25 ©, © IGN-Paris-2000,
Licence n°2000/CUGN-0055,
DIREN Basse-normandie, Stallegger-2004, PNR Normandie-Maine-2006
Cartographie : PNR Normandie-Maine, septembre 2007
Echelle : 1/15 000e










0 250 500M






Cartographie des habitats naturels d'intérêt communautaire- Légende :

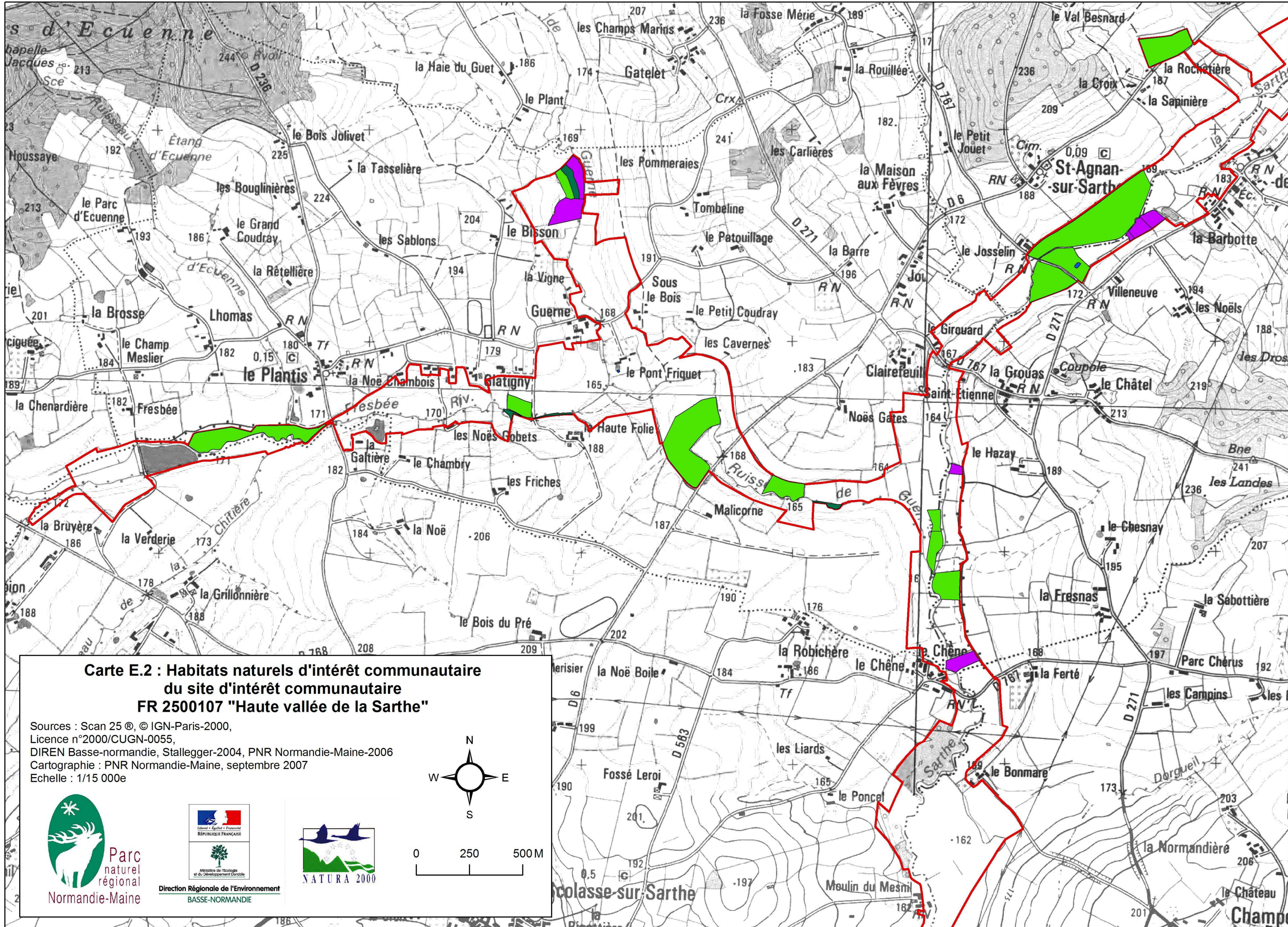
 périmètre du site Natura 2000 FR 2500107 "Haute vallée de la Sarthe"

Habitats d'intérêt communautaire

-  Prairies maigres de fauche (H6510)
-  Prairies paratourbeuses à Molinie (H6410)
-  Boisements alluviaux à aulnes et frênes (H91EO)
-  Mégaphorbiaies mésotrophes à eutrophes (H6430)
-  Tourbière basse alcaline (H7230)
-  Fossés et rivières mésotrophes à eutrophes à renoncules et potamots aquatiques (H3260)
-  Plan d'eau eutrophe avec végétation aquatique du Magnopotamion ou de l'Hydrocharition (H3150)

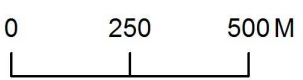

Mosaïques d'habitats

-  Prairies maigres de fauche (H6510) / Cariçaies
-  Mégaphorbiaies mésotrophes à eutrophes (H6430) / Prairies de fauche mésophiles à hygrophiles
-  Mégaphorbiaies mésotrophes à eutrophes (H6430) / Prairies pâturées mésophiles à hygrophiles



**Carte E.2 : Habitats naturels d'intérêt communautaire
du site d'intérêt communautaire
FR 2500107 "Haute vallée de la Sarthe"**








Sources : Scan 25 ©, © IGN-Paris-2000,
Licence n°2000/CUGN-0055,
DIREN Basse-normandie, Stallegger-2004, PNR Normandie-Maine-2006
Cartographie : PNR Normandie-Maine, septembre 2007
Echelle : 1/15 000e



Cartographie des habitats naturels d'intérêt communautaire- Légende :

 périmètre du site Natura 2000 FR 2500107 "Haute vallée de la Sarthe"

Habitats d'intérêt communautaire

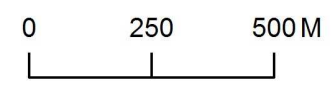

-  Prairies maigres de fauche (H6510)
-  Prairies paratourbeuses à Molinie (H6410)
-  Boisements alluviaux à aulnes et frênes (H91EO)
-  Mégaphorbiaies mésotrophes à eutrophes (H6430)
-  Tourbière basse alcaline (H7230)
-  Fossés et rivières mésotrophes à eutrophes à renoncules et potamots aquatiques (H3260)
-  Plan d'eau eutrophe avec végétation aquatique du Magnopotamion ou de l'Hydrocharition (H3150)

Mosaïques d'habitats

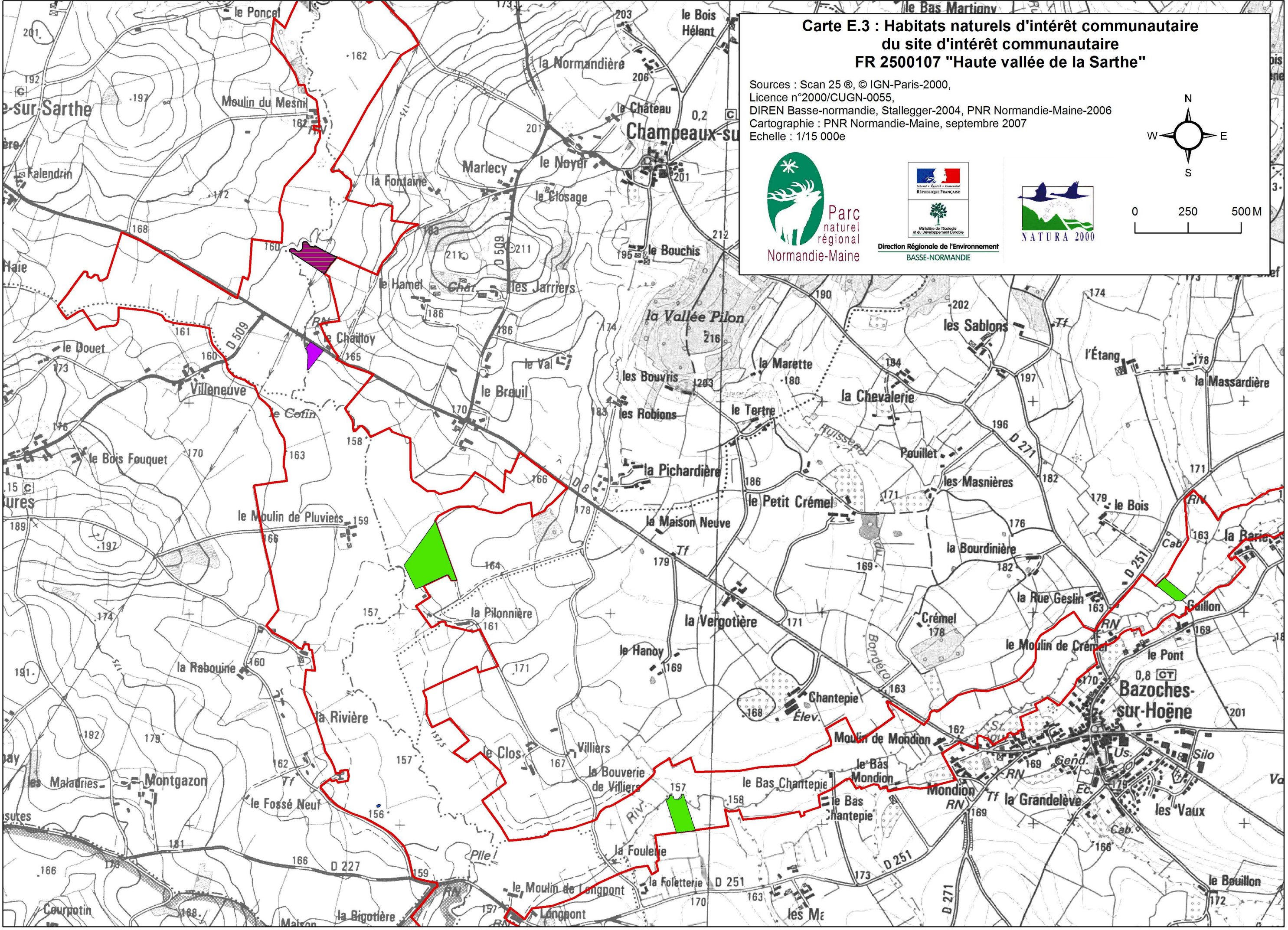
-  Prairies maigres de fauche (H6510) / Cariçaies
-  Mégaphorbiaies mésotrophes à eutrophes (H6430) / Prairies de fauche mésophiles à hygrophiles
-  Mégaphorbiaies mésotrophes à eutrophes (H6430) / Prairies pâturées mésophiles à hygrophiles

**Carte E.3 : Habitats naturels d'intérêt communautaire
du site d'intérêt communautaire
FR 2500107 "Haute vallée de la Sarthe"**

Sources : Scan 25 ©, © IGN-Paris-2000,
Licence n°2000/CUGN-0055,
DIREN Basse-normandie, Stallegger-2004, PNR Normandie-Maine-2006
Cartographie : PNR Normandie-Maine, septembre 2007
Echelle : 1/15 000e










Direction Régionale de l'Environnement
BASSE-NORMANDIE




Cartographie des habitats naturels d'intérêt communautaire- Légende :

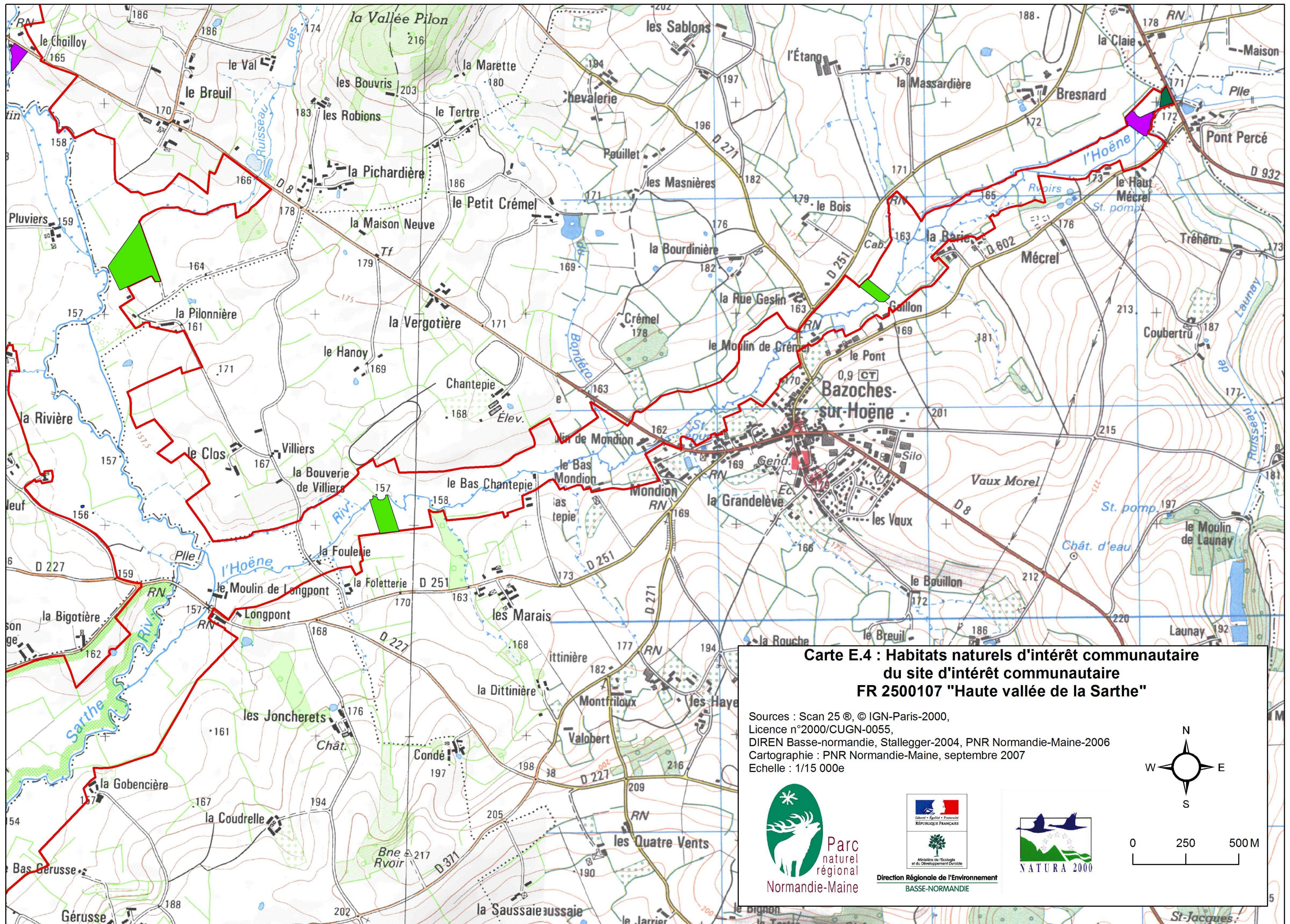
 périmètre du site Natura 2000 FR 2500107 "Haute vallée de la Sarthe"

Habitats d'intérêt communautaire

-  Prairies maigres de fauche (H6510)
-  Prairies paratourbeuses à Molinie (H6410)
-  Boisements alluviaux à aulnes et frênes (H91EO)
-  Mégaphorbiaies mésotrophes à eutrophes (H6430)
-  Tourbière basse alcaline (H7230)
-  Fossés et rivières mésotrophes à eutrophes à renoncules et potamots aquatiques (H3260)
-  Plan d'eau eutrophe avec végétation aquatique du Magnopotamion ou de l'Hydrocharition (H3150)

Mosaïques d'habitats

-  Prairies maigres de fauche (H6510) / Cariçaies
-  Mégaphorbiaies mésotrophes à eutrophes (H6430) / Prairies de fauche mésophiles à hygrophiles
-  Mégaphorbiaies mésotrophes à eutrophes (H6430) / Prairies pâturées mésophiles à hygrophiles



**Carte E.4 : Habitats naturels d'intérêt communautaire
du site d'intérêt communautaire
FR 2500107 "Haute vallée de la Sarthe"**

Sources : Scan 25 ©, © IGN-Paris-2000,
Licence n°2000/CUGN-0055,
DIREN Basse-normandie, Stallegger-2004, PNR Normandie-Maine-2006
Cartographie : PNR Normandie-Maine, septembre 2007
Echelle : 1/15 000e




Parc
naturel
régional
Normandie-Maine



Liberté • Égalité • Fraternité
RÉPUBLIQUE FRANÇAISE



Ministère de l'écologie
et du Développement durable



Direction Régionale de l'Environnement
BASSE-NORMANDIE



NATURA 2000



W N E
S










0 250 500 M

Cartographie des habitats naturels d'intérêt communautaire- Légende :

 périmètre du site Natura 2000 FR 2500107 "Haute vallée de la Sarthe"

Habitats d'intérêt communautaire

-  Prairies maigres de fauche (H6510)
-  Prairies paratourbeuses à Molinie (H6410)
-  Boisements alluviaux à aulnes et frênes (H91EO)
-  Mégaphorbiaies mésotrophes à eutrophes (H6430)
-  Tourbière basse alcaline (H7230)
-  Fossés et rivières mésotrophes à eutrophes à renoncules et potamots aquatiques (H3260)
-  Plan d'eau eutrophe avec végétation aquatique du Magnopotamion ou de l'Hydrocharition (H3150)

Mosaïques d'habitats

-  Prairies maigres de fauche (H6510) / Cariçaies
-  Mégaphorbiaies mésotrophes à eutrophes (H6430) / Prairies de fauche mésophiles à hygrophiles
-  Mégaphorbiaies mésotrophes à eutrophes (H6430) / Prairies pâturées mésophiles à hygrophiles