



**CONTESTATION CARTOGRAPHIE HYDROGRAPHIQUE
DE LA CARTE IGN 1/25 000ème
Demande d'expertise**

**Remplir un imprimé par commune et par écoulement et l'accompagner
d'une carte localisant le tracé contesté**

DEMANDEUR

Nom, Prénom :

Nom personne morale (EARL, GAEC, Association...) :

Adresse : EARL Fnesnard
Le Petit Chemille
72110 St Cosme en Vainair

Téléphone :

Courriel : apain.fnesnard@orange.fr

N° SIRET : 791 217 86 2000 14 ou à défaut, date de naissance :

Statut : propriétaire riverain exploitant riverain observateur extérieur

Qualité : exploitant agricole technicien de rivière autre :

SITUATION DE L'ÉCOULEMENT À EXPERTISER

Commune : Saint Cosme en Vainair Lieu-dit : La Déroiterie

Références cadastrales (n° et section) : ZC0024

Longueur concernée : 160 m

Joindre un extrait de la I.G.N 1/25 000 (sélectionner l'échelle en bas de l'écran) disponible sur le site internet de géoportail : <https://www.geoportail.gouv.fr/>

- Indiquer le lieu dit et la commune où se trouve le linéaire contesté
- Localiser le linéaire contesté à l'aide des outils géoportail ou imprimer la carte et le localiser à la main.
- Répéter la même procédure par écoulement contesté.

PRESENCE/ ABSENCE D'UN ECOULEMENT

PRESENCE D'UN ECOULEMENT, CONFORMEMENT A CE QUI EST INDIQUE SUR LA CARTE IGN ?

oui non

SI OUI, EST-IL BUSE?

oui non

S'AGIT IL D'UN FOSSE DE REMEMBREMENT ? oui non

SI OUI, COMBIEN DE JOURS PAR AN, TRANSPORTE IL DE L'EAU ET A QUELLE PERIODE, GENERALEMENT?

Cau présente 5 mois - hiver printemps

LE TRACE EST IL BIEN LOCALISE SUR LA CARTE IGN ? oui non

EN TRAIS PLEINS :

EN POINTILLES :

EST-IL CLASSE COURS D'EAU, SUR LA CARTE DES COURS D'EAU (EN BLEU)? oui non

FORMULAIRE D'EXPERTISE D'UN COURS D'EAU DE L'ADMINISTRATION

A REMPLIR SI LE TRACE CONTESTE EST CLASSE COURS D'EAU

DESCRIPTION DE L'ÉCOULEMENT CONTESTÉ

DESCRIPTION DE L'ENVIRONNEMENT :

. Occupation des sols :

bois culture prairie friche surface imperméabilisée

. Présence d'un talweg (ligne joignant les points les plus bas d'une vallée) : oui non

. L'écoulement emprunte-t-il le talweg ? oui non

CONTINUITÉ DE L'ÉCOULEMENT CONTESTE :

. Origine de l'écoulement :

source ponctuelle plan d'eau lavoir zone humide suintement

ruissellement émissaire de drainage autres :

. Destination de l'écoulement :

cours d'eau fossé plan d'eau zone humide autre :

CARACTÉRISTIQUES DU LIT DE L'ÉCOULEMENT CONTESTE :

. Berges visibles ? : oui non

. L'écoulement a-t-il fait l'objet de travaux de rectification ? oui non – Si oui, date :

curage ? oui non – Si oui, date :

déplacement ? oui non – Si oui, date :

busage ? oui non – Si oui, date :

autres ? oui non – Si oui, date :

Préciser les autres travaux :

. Les zones en amont de l'écoulement ont fait l'objet de travaux de drainage ? oui non

de remblai ? oui non

de mise en eau ? oui non


autres

. Commentaires :

Écoulement périodique pluviale.
de Lieudit Vaucelle.

Fait à St Cosme en Valais, le 29/01/2011

Le demandeur :



. Présence d'un lit marqué ? oui non

. Types de matériaux présents dans le fond de l'écoulement :

sable gravier vase organique autre :

. La nature des matériaux du fond est différente de ceux présents sur la parcelle traversée :

oui non

. Présence d'un lit naturel à l'origine ? oui non ne sait pas

Si oui, la végétation est-elle différente de la végétation à proximité ? oui non

. Types de végétaux :

. Présence d'une faune spécifique ? : oui non ne sait pas

. Si oui, crustacés mollusques poissons insectes aquatiques

autres :

ÉVALUATION DU DÉBIT DE L'ÉCOULEMENT CONTESTÉ :

À la date de l'observation :

Présence d'eau : oui non

Si oui : eau courante eau stagnante

Date des dernières précipitations, au moment de l'observation :

Hauteur des dernières précipitations : mm

Au cours de l'année :

Présence d'eau toute l'année : oui non

Présence d'un débit (eau courante) toute l'année : oui non

Si écoulement intermittent :

Période d'assec ? :

Périodes où il n'y a pas de débit (eau stagnante) ? :

HISTORIQUE

. L'écoulement figure-t-il sur la carte de Cassini ? oui non

la carte d'état-major ? oui non

le cadastre napoléonien ? oui non

le cadastre actuel ? oui non

. L'écoulement figure-t-il sur la carte IGN disponible sur le géoportail ? oui non

Si oui, en trait bleu plein en trait bleu pointillé

. L'écoulement est-il nommé ? oui non

Si oui, nom :



**CONTESTATION CARTOGRAPHIE HYDROGRAPHIQUE
DE LA CARTE IGN 1/25 000ème
Demande d'expertise**

**Remplir un imprimé par commune et par écoulement et l'accompagner
d'une carte localisant le tracé contesté**

DEMANDEUR

Nom, Prénom :

Nom personne morale (EARL, GAEC, Association...):

EARL Fnesnard
Adresse : Le Petit Chemillé
72110 St Cosme en Vainais

Téléphone :

Courriel : aplain - fnesnard @ orange . fr

N° SIRET : 791 217 86 200 14 ou à défaut, date de naissance :

Statut : propriétaire riverain exploitant riverain observateur extérieur

Qualité : exploitant agricole technicien de rivière autre :

SITUATION DE L'ÉCOULEMENT À EXPERTISER

Commune : Saint Cosme en Vainais Lieu-dit : - La Saladinne

Références cadastrales (n° et section) : ZA 0032

Longueur concernée : 251 m

Joindre un extrait de la I.G.N 1/25 000 (sélectionner l'échelle en bas de l'écran) disponible sur le site internet de géoportail : <https://www.geoportail.gouv.fr/>

- Indiquer le lieu dit et la commune où se trouve le linéaire contesté
- Localiser le linéaire contesté à l'aide des outils géoportail ou imprimer la carte et le localiser à la main.
- Répéter la même procédure par écoulement contesté.

PRESENCE/ ABSENCE D'UN ECOULEMENT

PRESENCE D'UN ECOULEMENT, CONFORMEMENT A CE QUI EST INDIQUE SUR LA CARTE IGN ?

oui non

SI OUI, EST-IL BUSE?

oui non

S'AGIT IL D'UN FOSSE DE REMEMBREMENT ?

oui non

SI OUI, COMBIEN DE JOURS PAR AN, TRANSPORTE IL DE L'EAU ET A QUELLE PERIODE, GENERALEMENT?

6 mois

Fin Hiver - Printemps

LE TRACE EST IL BIEN LOCALISE SUR LA CARTE IGN ?

oui non

EN TRAITS PLEINS :

EN POINTILLES :

EST-IL CLASSE COURS D'EAU, SUR LA CARTE DES COURS D'EAU (EN BLEU)?

oui non

FORMULAIRE D'EXPERTISE D'UN COURS D'EAU DE L'ADMINISTRATION

A REMPLIR SI LE TRACE CONTESTE EST CLASSE COURS D'EAU

DESCRIPTION DE L'ÉCOULEMENT CONTESTÉ

DESCRIPTION DE L'ENVIRONNEMENT :

. Occupation des sols :

bois culture prairie friche surface imperméabilisée

. Présence d'un talweg (ligne joignant les points les plus bas d'une vallée) : oui non

. L'écoulement emprunte-t-il le talweg ? oui non

CONTINUITÉ DE L'ÉCOULEMENT CONTESTE :

. Origine de l'écoulement :

source ponctuelle plan d'eau lavoir zone humide suintement

ruissellement émissaire de drainage autres :

. Destination de l'écoulement :

cours d'eau fossé plan d'eau zone humide autre :

CARACTÉRISTIQUES DU LIT DE L'ÉCOULEMENT CONTESTE :

. Berges visibles ? : oui non

. L'écoulement a-t-il fait l'objet de travaux de rectification ? oui non – Si oui, date :

curage ? oui non – Si oui, date :

déplacement ? oui non – Si oui, date :

busage ? oui non – Si oui, date :

autres ? oui non – Si oui, date :

Préciser les autres travaux :

. Les zones en amont de l'écoulement ont fait l'objet de travaux de drainage ? oui non

de remblai ? oui non

de mise en eau ? oui non


autres

. Commentaires :

Écoulement de la route, du chemin
d'un lieu-dit L'Anche

Fait à St Cosme en Vainais, le 29/01/21

Le demandeur :

 A. Desnard

. Présence d'un lit marqué ? oui non

. Types de matériaux présents dans le fond de l'écoulement :

sable gravier vase organique autre :

. La nature des matériaux du fond est différente de ceux présents sur la parcelle traversée :

oui non

. Présence d'un lit naturel à l'origine ? oui non ne sait pas

Si oui, la végétation est-elle différente de la végétation à proximité ? oui non

. Types de végétaux :

. Présence d'une faune spécifique ? : oui non ne sait pas

. Si oui, crustacés mollusques poissons insectes aquatiques

autres :

ÉVALUATION DU DÉBIT DE L'ÉCOULEMENT CONTESTÉ :

À la date de l'observation :

Présence d'eau : oui non

Si oui : eau courante eau stagnante

Date des dernières précipitations, au moment de l'observation :

Hauteur des dernières précipitations : mm

Au cours de l'année :

Présence d'eau toute l'année : oui non

Présence d'un débit (eau courante) toute l'année : oui non

Si écoulement intermittent :

Période d'assec ? :

Périodes où il n'y a pas de débit (eau stagnante) ? :

HISTORIQUE

. L'écoulement figure-t-il sur la carte de Cassini ? oui non

la carte d'état-major ? oui non

le cadastre napoléonien ? oui non

le cadastre actuel ? oui non

. L'écoulement figure-t-il sur la carte IGN disponible sur le géoportail ? oui non

Si oui, en trait bleu plein en trait bleu pointillé

. L'écoulement est-il nommé ? oui non

Si oui, nom :



**CONTESTATION CARTOGRAPHIE HYDROGRAPHIQUE
DE LA CARTE IGN 1/25 000ème
Demande d'expertise**

**Remplir un imprimé par commune et par écoulement et l'accompagner
d'une carte localisant le tracé contesté**

DEMANDEUR

Nom, Prénom :

Nom personne morale (EARL, GAEC, Association...):

EARL Fresnard

Adresse :

Le Petit Chemin
72110 St Cosme en Vainais

Téléphone :

Courriel :

alain.fresnard@orange.fr

N° SIRET :

791 217 862 000 16

ou à défaut, date de naissance :

Statut :

propriétaire riverain

exploitant riverain

observateur extérieur

Qualité :

exploitant agricole

technicien de rivière

autre :

SITUATION DE L'ÉCOULEMENT À EXPERTISER

Commune :

Saint Cosme en Vainais

Lieu-dit :

La Guillaotière

Références cadastrales (n° et section) :

ZB 0005 - ZB 0007 - ZB 0009

Longueur concernée :

1260 m

Joindre un extrait de la I.G.N 1/25 000 (sélectionner l'échelle en bas de l'écran) disponible sur le site internet de géoportail : <https://www.geoportail.gouv.fr/>

- Indiquer le lieu dit et la commune où se trouve le linéaire contesté
- Localiser le linéaire contesté à l'aide des outils géoportail ou imprimer la carte et le localiser à la main.
- Répéter la même procédure par écoulement contesté.

PRESENCE/ ABSENCE D'UN ECOULEMENT

PRESENCE D'UN ECOULEMENT, CONFORMEMENT A CE QUI EST INDIQUE SUR LA CARTE IGN ?

oui non

SI OUI, EST-IL BUSE?

oui non

S'AGIT IL D'UN FOSSE DE REMEMBREMENT ? oui non

SI OUI, COMBIEN DE JOURS PAR AN, TRANSPORTE IL DE L'EAU ET A QUELLE PERIODE, GENERALEMENT?

4 mois Fin River Printemps

LE TRACE EST IL BIEN LOCALISE SUR LA CARTE IGN ? oui non

EN TRAIT PLEINS :

EN POINTILLES :

EST-IL CLASSE COURS D'EAU, SUR LA CARTE DES COURS D'EAU (EN BLEU)? oui non

FORMULAIRE D'EXPERTISE D'UN COURS D'EAU DE L'ADMINISTRATION

A REMPLIR SI LE TRACE CONTESTE EST CLASSE COURS D'EAU

DESCRIPTION DE L'ÉCOULEMENT CONTESTÉ

DESCRIPTION DE L'ENVIRONNEMENT :

. Occupation des sols :

bois culture prairie friche surface imperméabilisée

. Présence d'un talweg (ligne joignant les points les plus bas d'une vallée) : oui non

. L'écoulement emprunte-t-il le talweg ? oui non

CONTINUITÉ DE L'ÉCOULEMENT CONTESTE :

. Origine de l'écoulement :

source ponctuelle plan d'eau lavoir zone humide suintement

ruissellement émissaire de drainage autres :

. Destination de l'écoulement :

cours d'eau fossé plan d'eau zone humide autre :

CARACTÉRISTIQUES DU LIT DE L'ÉCOULEMENT CONTESTE :

. Berges visibles ? : oui non

. L'écoulement a-t-il fait l'objet de travaux de rectification ? oui non – Si oui, date :

curage ? oui non – Si oui, date :

déplacement ? oui non – Si oui, date :

busage ? oui non – Si oui, date :

autres ? oui non – Si oui, date :

Préciser les autres travaux :

. Les zones en amont de l'écoulement ont fait l'objet de travaux de drainage ? oui non

de remblai ? oui non

de mise en eau ? oui non


autres

. Commentaires :

Écoulement périodique d3 aux chemins
et aux routes ainsi que des drainages

Fait à St Cosme en Val d'Aire le 29/01/21

Le demandeur :



. Présence d'un lit marqué ? oui non

. Types de matériaux présents dans le fond de l'écoulement :

sable gravier vase organique autre :

. La nature des matériaux du fond est différente de ceux présents sur la parcelle traversée :

oui non

. Présence d'un lit naturel à l'origine ? oui non ne sait pas

Si oui, la végétation est-elle différente de la végétation à proximité ? oui non

. Types de végétaux :

. Présence d'une faune spécifique ? : oui non ne sait pas

. Si oui, crustacés mollusques poissons insectes aquatiques

autres :

ÉVALUATION DU DÉBIT DE L'ÉCOULEMENT CONTESTÉ :

À la date de l'observation :

Présence d'eau : oui non

Si oui : eau courante eau stagnante

Date des dernières précipitations, au moment de l'observation :

Hauteur des dernières précipitations : mm

Au cours de l'année :

Présence d'eau toute l'année : oui non

Présence d'un débit (eau courante) toute l'année : oui non

Si écoulement intermittent :

Période d'assec ? :

Périodes où il n'y a pas de débit (eau stagnante) ? :

HISTORIQUE

. L'écoulement figure-t-il sur la carte de Cassini ? oui non

la carte d'état-major ? oui non

le cadastre napoléonien ? oui non

le cadastre actuel ? oui non

. L'écoulement figure-t-il sur la carte IGN disponible sur le géoportail ? oui non

Si oui, en trait bleu plein en trait bleu pointillé

. L'écoulement est-il nommé ? oui non

Si oui, nom :



**CONTESTATION CARTOGRAPHIE HYDROGRAPHIQUE
DE LA CARTE IGN 1/25 000ème
Demande d'expertise**

**Remplir un imprimé par commune et par écoulement et l'accompagner
d'une carte localisant le tracé contesté**

DEMANDEUR

Nom, Prénom :

Nom personne morale (EARL, GAEC, Association...) :

Adresse :

Téléphone :

Courriel :

N° SIRET :

Statut :

Qualité :

EARL FRESNAUD

Le Petit Chemille
72110 St Cosme en Valais

alain.bernard@orange.fr

791 217 86 20014

ou à défaut, date de naissance :

propriétaire riverain exploitant riverain observateur extérieur

exploitant agricole technicien de rivière autre :

SITUATION DE L'ÉCOULEMENT À EXPERTISER

Commune :

Saint Cosme en Valais

Lieu-dit :

Les Grandes Lames

Références cadastrales (n° et section) :

22 0004 - 2K0053 - 2K0054

Longueur concernée :

530 m

Joindre un extrait de la I.G.N 1/25 000 (sélectionner l'échelle en bas de l'écran) disponible sur le site internet de géoportail : <https://www.geoportail.gouv.fr/>

- Indiquer le lieu dit et la commune où se trouve le linéaire contesté
- Localiser le linéaire contesté à l'aide des outils géoportail ou imprimer la carte et le localiser à la main.
- Répéter la même procédure par écoulement contesté.

PRESENCE/ ABSENCE D'UN ECOULEMENT

PRESENCE D'UN ECOULEMENT, CONFORMEMENT A CE QUI EST INDIQUE SUR LA CARTE IGN ?

oui non

SI OUI, EST-IL BUSE?

oui non

S'AGIT IL D'UN FOSSE DE REMEMBREMENT ? oui non

SI OUI, COMBIEN DE JOURS PAR AN, TRANSPORTE IL DE L'EAU ET A QUELLE PERIODE, GENERALEMENT?

0 Jours

LE TRACE EST IL BIEN LOCALISE SUR LA CARTE IGN ? oui non

EN TRAIT PLEINS :

EN POINTILLES :

EST-IL CLASSE COURS D'EAU, SUR LA CARTE DES COURS D'EAU (EN BLEU)? oui non

FORMULAIRE D'EXPERTISE D'UN COURS D'EAU DE L'ADMINISTRATION

A REMPLIR SI LE TRACE CONTESTE EST CLASSE COURS D'EAU

DESCRIPTION DE L'ÉCOULEMENT CONTESTÉ

DESCRIPTION DE L'ENVIRONNEMENT :

. Occupation des sols :

bois culture prairie friche surface imperméabilisée

. Présence d'un talweg (ligne joignant les points les plus bas d'une vallée) : oui non

. L'écoulement emprunte-t-il le talweg ? oui non

CONTINUITÉ DE L'ÉCOULEMENT CONTESTE :

. Origine de l'écoulement :

source ponctuelle plan d'eau lavoir zone humide suintement

ruissellement émissaire de drainage autres :

. Destination de l'écoulement :

cours d'eau fossé plan d'eau zone humide autre :

CARACTÉRISTIQUES DU LIT DE L'ÉCOULEMENT CONTESTE :

. Berges visibles ? : oui non

. Présence d'un lit marqué ? oui non

. Types de matériaux présents dans le fond de l'écoulement :

sable gravier vase organique autre :

. La nature des matériaux du fond est différente de ceux présents sur la parcelle traversée :

oui non

. Présence d'un lit naturel à l'origine ? oui non ne sait pas

Si oui, la végétation est-elle différente de la végétation à proximité ? oui non

. Types de végétaux :

. Présence d'une faune spécifique ? : oui non ne sait pas

. Si oui, crustacés mollusques poissons insectes aquatiques

autres :

ÉVALUATION DU DÉBIT DE L'ÉCOULEMENT CONTESTÉ :

À la date de l'observation :

Présence d'eau : oui non

Si oui : eau courante eau stagnante

Date des dernières précipitations, au moment de l'observation :

Hauteur des dernières précipitations : mm

Au cours de l'année :

Présence d'eau toute l'année : oui non

Présence d'un débit (eau courante) toute l'année : oui non

Si écoulement intermittent :

Période d'assec ? :

Périodes où il n'y a pas de débit (eau stagnante) ? :

HISTORIQUE

. L'écoulement figure-t-il sur la carte de Cassini ? oui non

la carte d'état-major ? oui non

le cadastre napoléonien ? oui non

le cadastre actuel ? oui non

. L'écoulement figure-t-il sur la carte IGN disponible sur le géoportail ? oui non

Si oui, en trait bleu plein en trait bleu pointillé

. L'écoulement est-il nommé ? oui non

Si oui, nom :

. L'écoulement a-t-il fait l'objet de travaux de rectification ? oui non – Si oui, date :

curage ? oui non – Si oui, date :

déplacement ? oui non – Si oui, date :

busage ? oui non – Si oui, date :

autres ? oui non – Si oui, date :

Préciser les autres travaux :

. Les zones en amont de l'écoulement ont fait l'objet de travaux de drainage ? oui non

de remblai ? oui non

de mise en eau ? oui non

autres


. Commentaires :

Ancien chemin de champ déclaré
en fossé pour le remembrement en 1988.

Aucun écoulement d'eau sur une zone
séchante.

Fait à St Cosme en Val d'Aire, le 29/01/2021

Le demandeur :

 T. NeSnard

